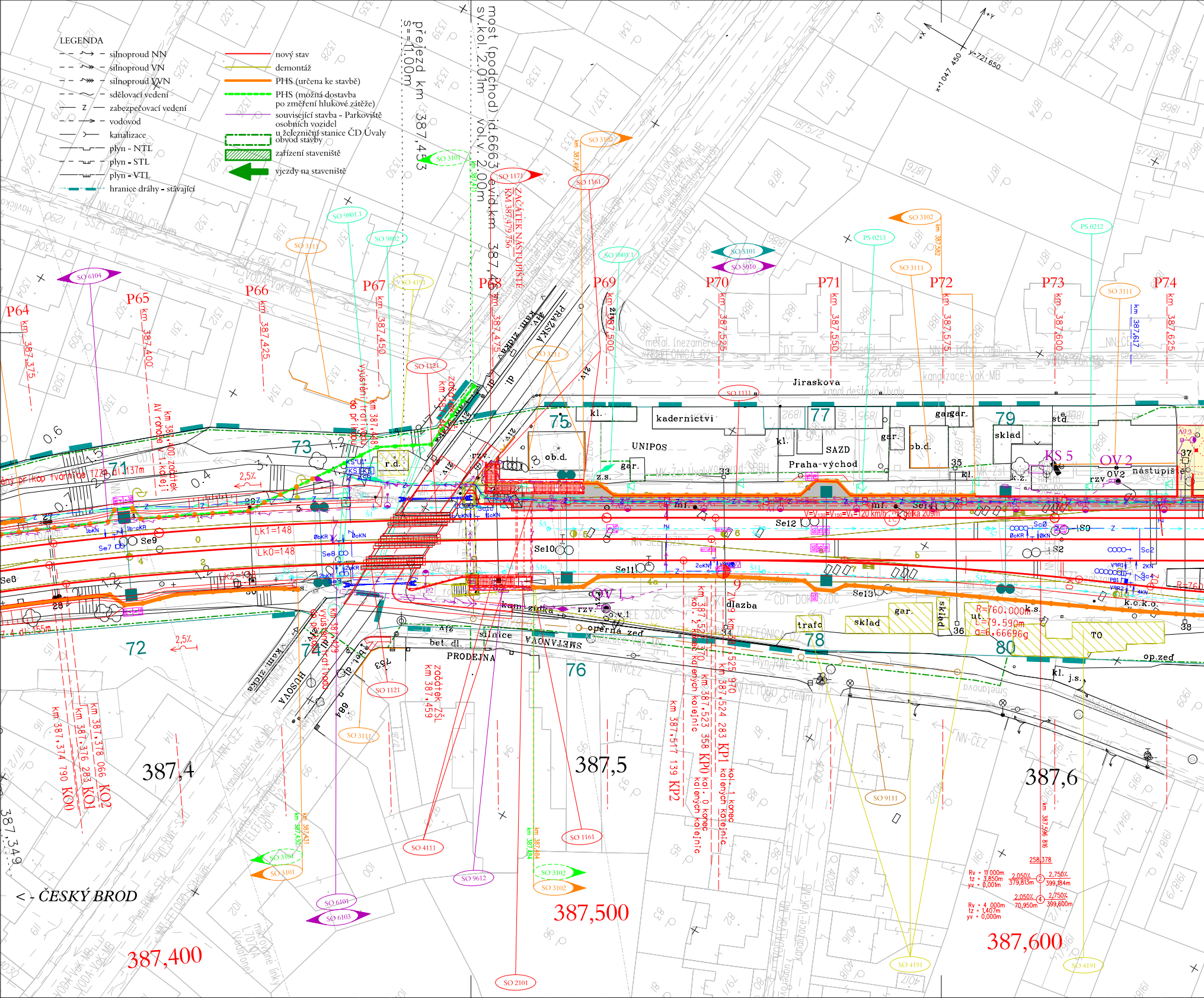
LEGENDA
silnoproud NN
silnoproud VN
silnoproud VVN
sdělovací vedení
zabezpečovací vedení
vodovod
kanalizace
plyn - NTL
plyn - STL
plyn - VTL
hranice dráhy - stávající
nový stav
demontáž
PHS (určena ke stavbě)
PHS (možná dostavba po změření hlukové zátěže)
související stavba - Parkoviště osobních vozidel u železniční stanice ČD Úvaly
obvod stavby
zařízení staveniště
vjezdy na staveniště
přejezd km 387,453 s=11,00m
most (podchod) id.6663 evid.km 387,470 sv.kol. 2,00m volv. 2,00m
ZAČÁTEK NÁSTUPIŠTĚ KM 387,479 756
P64 km 387,375
P65 km 387,400
P66 km 387,425
P67 km 387,450
P68 km 387,475
P69 km 387,500
P70 km 387,525
P71 km 387,550
P72 km 387,575
P73 km 387,600
P74 km 387,625
Jiraskova
kadernictvi
UNIPOS
SAZD Praha-východ
PRAŽSKÁ
HUSOVA
SMETANOVA
PRODEJNA
KS 5
OV 2
OV 1
LK1=148
LK0=148
V=V130=V150=Vk=120 km/h délka 209m
R=760,000m ut.=79,590m α=6,66696g
km 387,376 283 KO1
km 387,378 066 KO2
km 387,374 790 KO0
km 387,523 358 KP0 kol. 0 konec kolejnic
km 387,524 283 KP1 kol. 1 konec kolejnic
km 387,517 139 KP2
začátek ŽSL km 387,459
387,4
387,5
387,6
387,400
387,500
387,600
387,349
< - ČESKÝ BROD
SO 1111
SO 1121
SO 1161
SO 1171
SO 2101
SO 3101
SO 3102
SO 3111
SO 4111
SO 4191
SO 5101
SO 5910
SO 6101
SO 6103
SO 6104
SO 9111
SO 9612
SO 9801.1
SO 9802
PS 0212
PS 0213

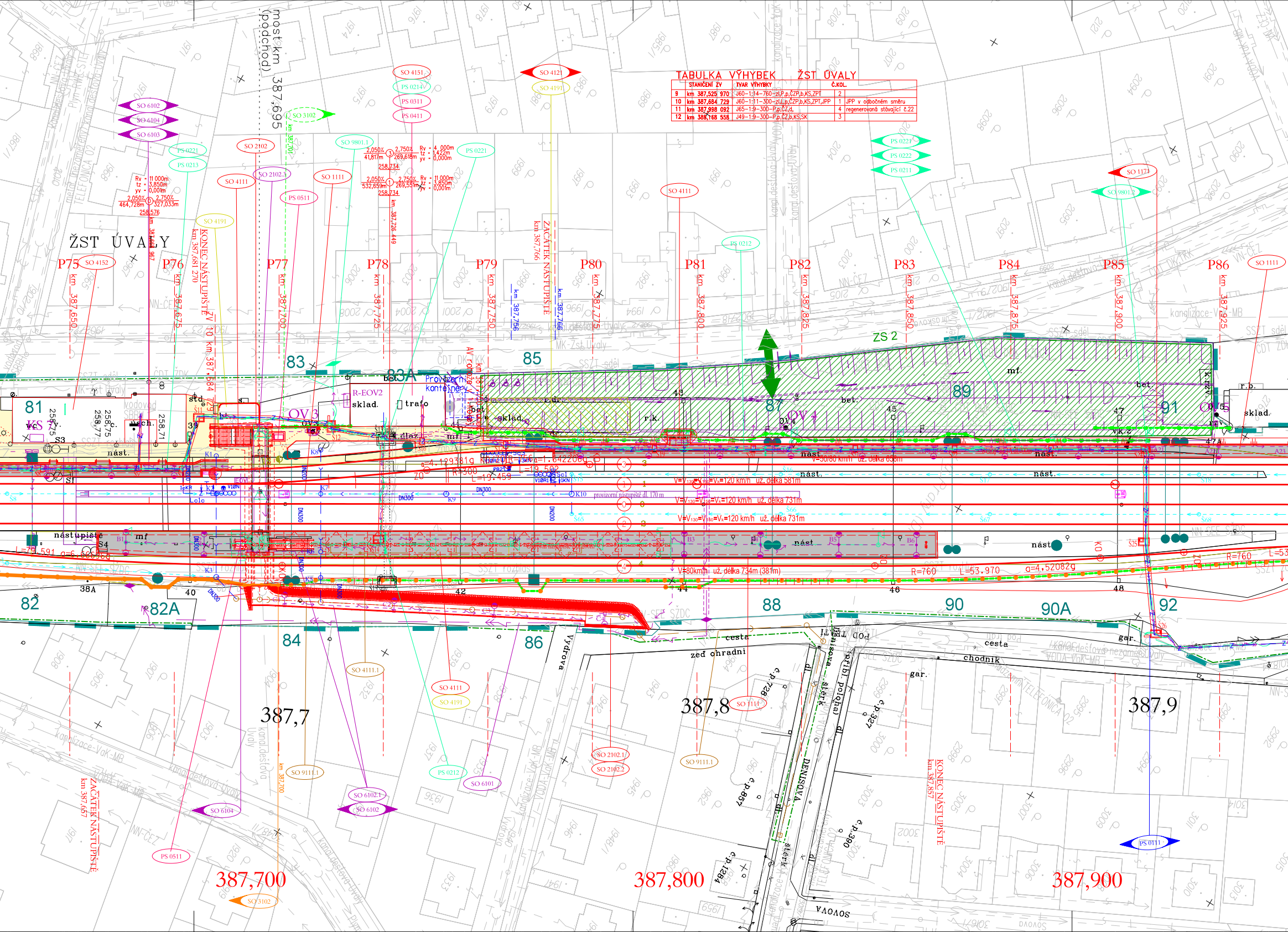
ŽST ÚVALY
P75
P76
P77
P78
P79
P80
P81
P82
P83
P84
P85
P86
km 387,650
km 387,675
km 387,700
km 387,725
km 387,750
km 387,775
km 387,800
km 387,825
km 387,850
km 387,875
km 387,900
km 387,925
most km 387,695 (podchod)
KONEC NÁSTUPIŠTĚ ZV 10 km 387,684
km 387,681 270
ZAČÁTEK NÁSTUPIŠTĚ km 387,766
ZAČÁTEK NÁSTUPIŠTĚ km 387,657
KONEC NÁSTUPIŠTĚ km 387,857
km 387,726,449
km 387,756
km 387,766
ZS 2
OV 3
OV 4
OV 5
R-EOV2
sklad.
trafo
Provizorní kontejnery
bet.
mf.
r.k.
r.b.
nást.
nástupiště
V=V130=V150=Vk=120 km/h už. délka 581m
V=V130=V150=Vk=120 km/h už. délka 731m
V=V130=V150=Vk=120 km/h už. délka 731m
V=80km/h už. délka 734m (381m)
V=50/80 km/h už. délka 658m
provizorní nástupiště dl. 170 m
R=760
L=53,970
α=4,52082g
R=300
L=19,459
81
82
82A
83
83A
84
85
86
87
88
89
90
90A
91
92
387,7
387,8
387,9
387,700
387,800
387,900
Vydrova
Denisova
cesta
chodník
zeď ohradní
gar.
SO 4151
PS 0214
PS 0311
PS 0411
SO 4121
SO 4191
SO 3102
SO 6102
SO 6104
SO 6103
PS 0221
PS 0213
SO 2102
SO 2102.3
SO 4111
SO 1111
PS 0511
SO 9801.1
PS 0222
PS 0211
SO 1171
SO 9801.2
PS 0212
SO 4152
SO 4111.1
SO 9111.1
SO 6102.1
SO 6101
SO 2102.1
SO 2102.2
PS 0111
DN300
DN200

TABULKA VÝHYBEK ŽST ÚVALY

	STANIČENÍ ZV	TVAR VÝHYBKY	Č.KOL.	
9	km 387,525 970	J60–1:14–760–zl,P,p,ČZP,b,KS,ZPT	2	
10	km 387,684 729	J60–1:11–300–zl,L,p,ČZP,b,KS,ZPT,JPP	1	JPP v odbočném směru
11	km 387,998 092	J65–1:9–300–P,p,ČZ,d,	4	regenerovaná stávající č.22
12	km 388,168 558	J49–1:9–300–P,p,ČZ,b,KS,SK	3	

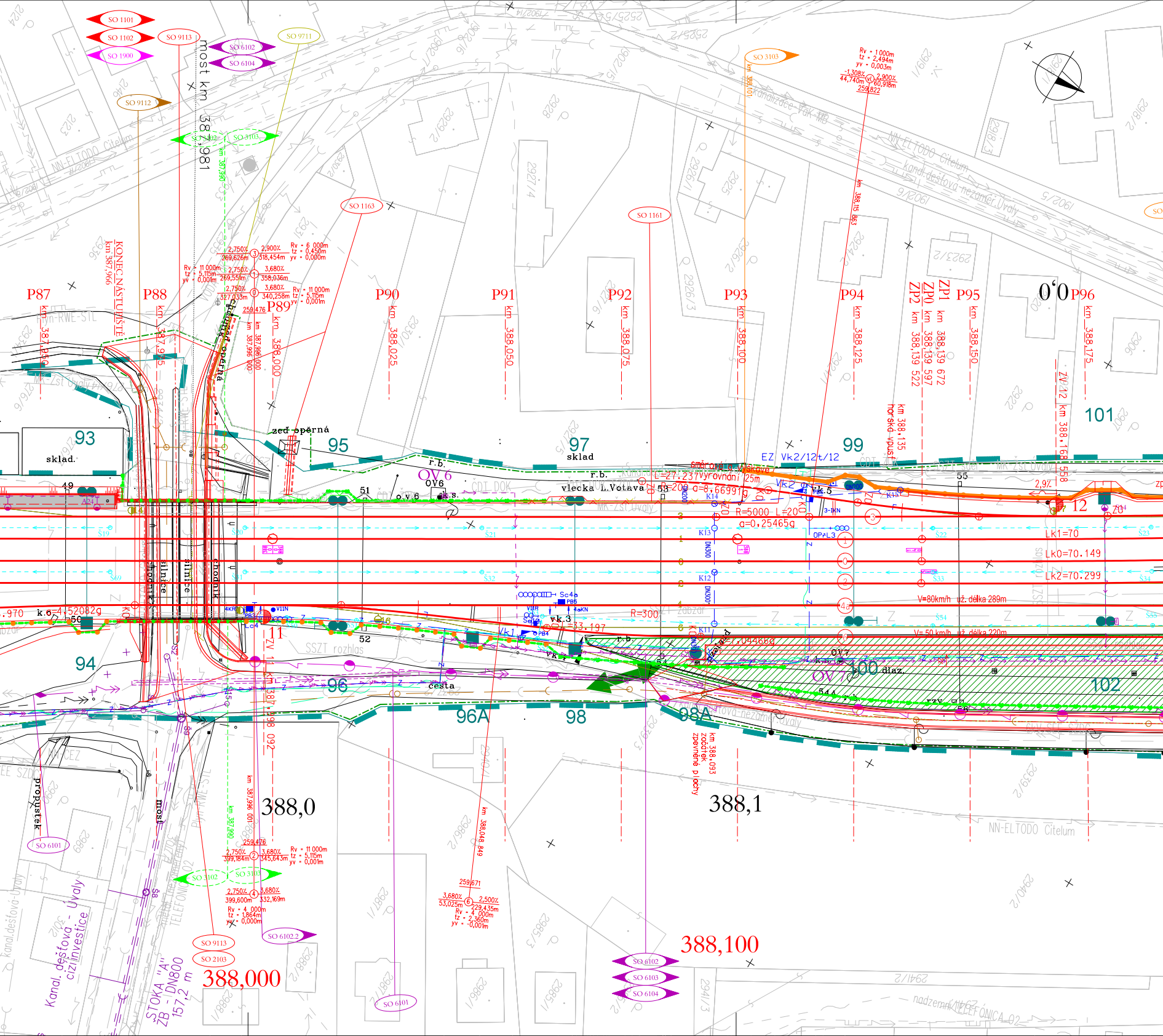
SO 1101
SO 1102
SO 1900
SO 9113
SO 6102
SO 6104
SO 9711
SO 9112
SO 3103
SO 1163
SO 1161
most km 387,981
KONEC NÁSTUPIŠTĚ km 387,966
P87
P88
P89
P90
P91
P92
P93
P94
P95
P96
ZP2
ZP0
ZP1
km 387,950
km 387,975
km 388,000
km 388,025
km 388,050
km 388,075
km 388,100
km 388,125
km 388,150
km 388,175
km 388,139 522
km 388,139 597
km 388,139 672
km 388,135 horská výpusť
ZV12 km 388,168 558
Rv = 1 000m
tz = 2,494m
yv = 0,003m
Rv = 6 000m
tz = 0,450m
yv = 0,000m
Rv = 11 000m
tz = 5,115m
yv = 0,001m
0,0
93
94
95
96
96A
97
98
98A
99
100
101
102
sklad
zeď opěrná
OV6
OV7
vlečka L.Votava
R=5000 L=20
α=0,25465g
R=300
Lk1=70
Lk0=70.149
Lk2=70.299
V=80km/h už. délka 289m
V= 50 km/h už. délka 220m
EZ Vk2/12t/12
SSZT rozhlas
cesta
dlaž.
silnice
chodník
11
12
k.6=4,52082g
388,0
388,1
388,000
388,100
km 388,093 začátek zpevněné plochy
km 388,048 849
km 387,996 000
km 387,998 092
SO 6101
SO 6102.2
SO 6103
SO 3102
SO 2103
STOKA "A" ŽB - DN800 157,2 m
Kanal. dešťová - cizí investice
propustek
most
NN-ELTODO Citelum
nadzemní TELEFONICA O2

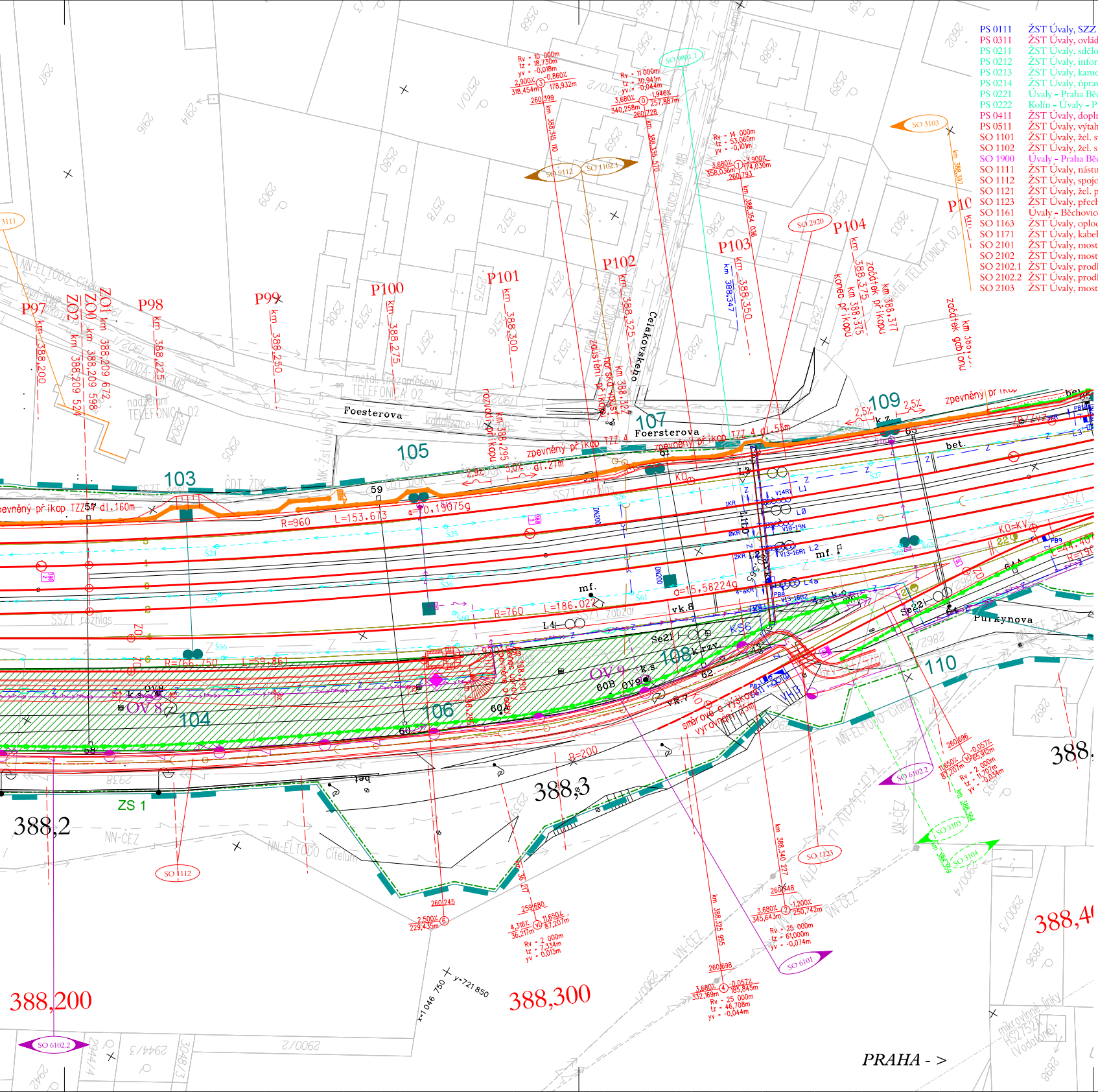
P97
P98
P99
P100
P101
P102
P103
P104
103
104
105
106
107
108
109
110
Foesterova
Foersterova
Celakovského
Purkynova
388,2
388,3
388,200
388,300
388,4
ZS 1
R=960
L=153.673
R=760
L=186.022
R=766.750
R=200
α=10,19075g
α=15,58224g
SO 3111
SO 9112
SO 1102.1
SO 9801.1
SO 3103
SO 2920
SO 6102.2
SO 1123
SO 3101
SO 3104
SO 6101
SO 1112
PRAHA - >

PS 0111	ŽST Úvaly, SZZ část A, část B
PS 0311	ŽST Úvaly, ovládací systém 6kV
PS 0211	ŽST Úvaly, sdělovací zařízení
PS 0212	ŽST Úvaly, informační zařízení
PS 0213	ŽST Úvaly, kamerový systém
PS 0214	ŽST Úvaly, úprava ASHS
PS 0221	Úvaly - Praha Běchovice, úpravy traťového kabelu
PS 0222	Kolín - Úvaly - Praha Běchovice, DOK
PS 0411	ŽST Úvaly, doplnění staniční transformovny 6kV, 50Hz
PS 0511	ŽST Úvaly, výtahy v podchodu
SO 1101	ŽST Úvaly, žel. svršek
SO 1102	ŽST Úvaly, žel. spodek
SO 1900	Úvaly - Praha Běchovice, výstroj trati
SO 1111	ŽST Úvaly, nástupiště
SO 1112	ŽST Úvaly, spojovací chodník pro pěší
SO 1121	ŽST Úvaly, žel. přejezd km 387,453
SO 1123	ŽST Úvaly, přechod přes vlečku L. Batelka
SO 1161	Úvaly - Běchovice, oplocení
SO 1163	ŽST Úvaly, oplocení a opěrná zeď vlečky Votava
SO 1171	ŽST Úvaly, kabelovod ve stanici
SO 2101	ŽST Úvaly, most km 387,481 (podchod pro pěší)
SO 2102	ŽST Úvaly, most km 387,695 (podchod na nástupiště)
SO 2102.1	ŽST Úvaly, prodloužení podchodu - přístupová cesta
SO 2102.2	ŽST Úvaly, prodloužení podchodu - opěrná zeď
SO 2103	ŽST Úvaly, most km 387,981 (ul. Na spojce)
SO 2920	Úpravy stáv. náv. lávek v km 385,475; 386,580; 388,347 vč. dot. zábran
SO 3101	ŽST Úvaly, protihlukové stěny km 386,370 - 387,470
SO 3102	ŽST Úvaly, protihlukové stěny km 387,484 - 387,988
SO 3103	ŽST Úvaly, protihlukové stěny km 387,988 - 388,504
SO 3111	ŽST Úvaly, protihluková opatření (IPO)
SO 4111	ŽST Úvaly, přístřešky
SO 4121	ŽST Úvaly, orientační systém
SO 4151	ŽST Úvaly, Provozní budova, stavební úpravy pro technologii
SO 4152	ŽST Úvaly, Výpravní budova, stavební úpravy
SO 4191	ŽST Úvaly, demolice
SO 5101	ŽST Úvaly, trakční vedení
SO 5910	ŽST Úvaly, ukolejnění ocel. konstrukcí a TP vč. vysunutých spojek
SO 2102.3	ŽST Úvaly, most km 387,695 (podchod na nástupiště), úprava osvětlení
SO 6101	ŽST Úvaly, úpravy rozvodů 6 kV
SO 6102.1	ŽST Úvaly, osvětlení přístupového chodníku
SO 6102.2	ŽST Úvaly, osvětlení staveništní komunikace
SO 6102	ŽST Úvaly, úpravy osvětlení a rozvodů nn
SO 6103	ŽST Úvaly, DOO
SO 6104	ŽST Úvaly, EOV
SO 1102.1	ŽST Úvaly, žel. spodek - dešťová kanalizace km 388,320 - 388,595
SO 4111.1	ŽST Úvaly, přístřešky - odvodnění
SO 9111	ŽST Úvaly, úprava kanalizace Pražská - Smetanova
SO 9111.1	ŽST Úvaly, odvodnění podchodu do dešťové kanalizace v ul. Denisova
SO 9112	ŽST Úvaly, úprava kanalizace Na spojce - Foersterova
SO 9113	ŽST Úvaly, úprava ul. Na Spojce
SO 9612	ŽST Úvaly, osvětlení podchodu Pražská - Husova
SO 9711	ŽST Úvaly, přeložka STL plynovodu (ul. Na Spojce)
SO 9801.1	Ochrana DK SŽDC
SO 9801.2	Ochrana kabelu ČD - T
SO 9802	Ochrana DK a MK Telefónica O2

Vypracování projektu stavby
"Modernizace traťového úseku Praha Běchovice - Úvaly"
je spolufinancováno Evropskou unií z programu TEN-T

AKTUALIZACE 10/2012
VÝŠKOVÝ SYSTÉM Bpv SOUŘADNICOVÝ SYSTÉM S-JTSK

Číslo změny:	Obsah změny:	Datum změny:
01	-	-
02	-	-
03	-	-

Investor:
Správa železniční dopravní cesty, s.o.
Dlážděná 1003/7, 110 00 Praha 1

Stavební správa západ se sídlem v Praze
Sokolovská 278/1955, 190 00 Praha 9

Generální projektant:
SUDOP PRAHA a.s.
Olšanská 1a, 130 80 Praha 3
tel.: +420 267 094 111
fax: +420 224 230 316
e-mail: praha@sudop.cz

Hlavní inženýr projektu: ING. MICHAL MEČL
Garant profese: -

Středisko:
ŽELEZNIČNÍCH TRATÍ A UZLŮ

Vedoucí střediska: ING. JIŘÍ SYROVÝ
Odpovědný projektant SO, IO, PS: Gramblíčková ILONA GRAMBLIČKOVÁ
Vypracoval: Gramblíčková ILONA GRAMBLIČKOVÁ
Kontroloval: Mečl ING. MICHAL MEČL

Název akce:
**MODERNIZACE TRAŤOVÉHO ÚSEKU
PRAHA BĚCHOVICE - ÚVALY**

Číslo smlouvy: 12 013 201
Projektový stupeň: PROJEKT

Část:
SITUACE STAVBY

KOORDINAČNÍ SITUACE STAVBY

Datum: 06/2012
Číslo části: C.2

Název přílohy:
SITUACE KM 387,400 - 388,400

Měřítko: 1:500
Počet formátů: 22 x A4
Číslo přílohy: 3

DOKUMENT LZE UŽÍVAT POUZE VE SMYSLU PŘÍSLUŠNÉ SMLOUVY O DÍLO. ŽÁDNÁ JEHO ČÁST NEMŮŽE BÝT DLE ZÁKONA č.121/2000 Sb. KOPÍROVÁNA NEBO JINÝM ZPŮSOBEM ROZŠIŘOVÁNA BEZ SOUHLASU SUDOP PRAHA a.s.