

Zásady a technické podmínky pro realizaci uličních profilů na území města Úvaly

Rada města Úvaly vydává v souladu s ust. § 2, § 38 odst. 1, 2, 6 a § 102 odst. 3 zák. 128/2000 Sb. o obcích, ve znění pozdějších předpisů, tyto zásady a technické podmínky pro realizaci uličních profilů na katastrálním území města Úvaly:

I. Úvodní ustanovení

- 1) Zásady a technické podmínky pro realizaci uličních profilů na území města Úvaly při výstavbě veřejného prostoru (dále jen „Zásady“) definují typové detaily uličních prostorů, které budou nově vybudovány na katastrálním území města Úvaly.
- 2) Tyto zásady jsou městem Úvaly uplatňovány § 2, § 38 odst. 1, 2, 6 a § 102 odst. 3 zák. 128/2000 Sb. o obcích, jakož i zák. 89/2012 Sb., občanský zákoník, ve znění pozdějších předpisů, v rámci výstavby veřejného prostoru města.


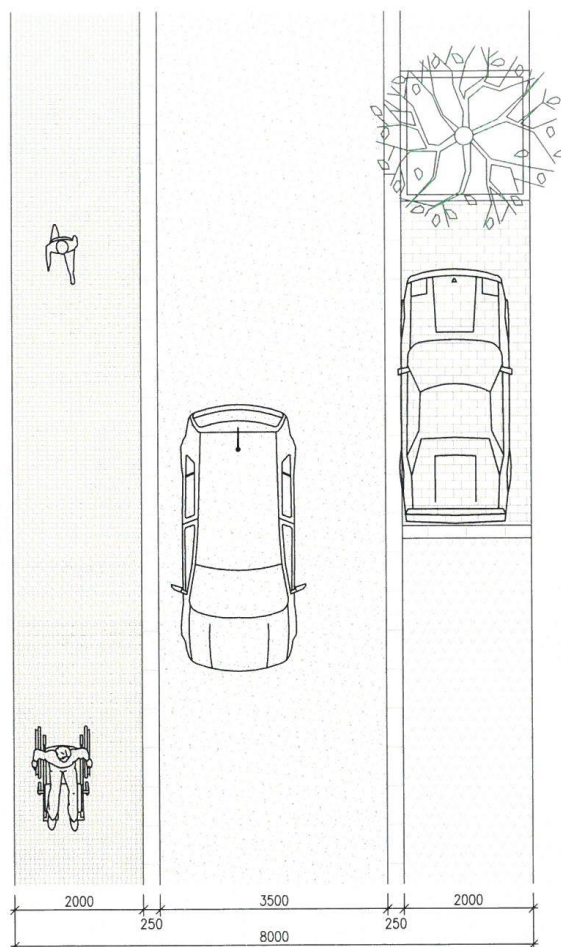
II. Typové detaily uličních profilů

- 1) Typové detaily uličních profilů na katastrálním území města Úvaly ve variantách A., B. a C. jsou uvedeny v Příloze 1 těchto Zásad.
- 2) Město Úvaly může v plánovacích smlouvě s developerem sjednat odlišný uliční profil; v takovém případě grafická část uličního profilu bude přílohou plánovací smlouvy.
- 3) Město Úvaly může při vlastní výstavbě uličního profilu se odchýlit od typového uličního prostoru; v takovém případě grafická část uličního profilu bude součástí žádosti o stavební povolení.

III. Závěrečná ustanovení



- 1) Tyto Zásady byly schváleny Radou města Úvaly dne 15.3.2022 usnesením č. R-97/2022.
- 2) Tyto Zásady nabývají účinnosti dnem 16.3.2022.

Příloha č. 1 - typové detaily uličních profilů na katastrálním území města Úvaly



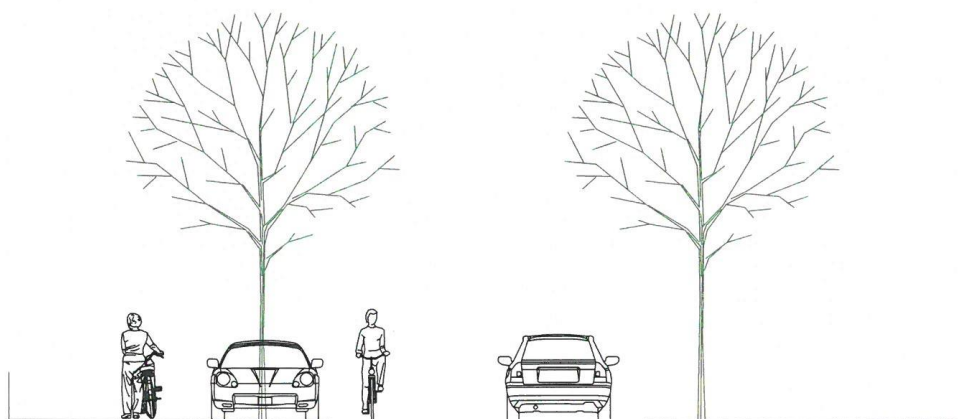
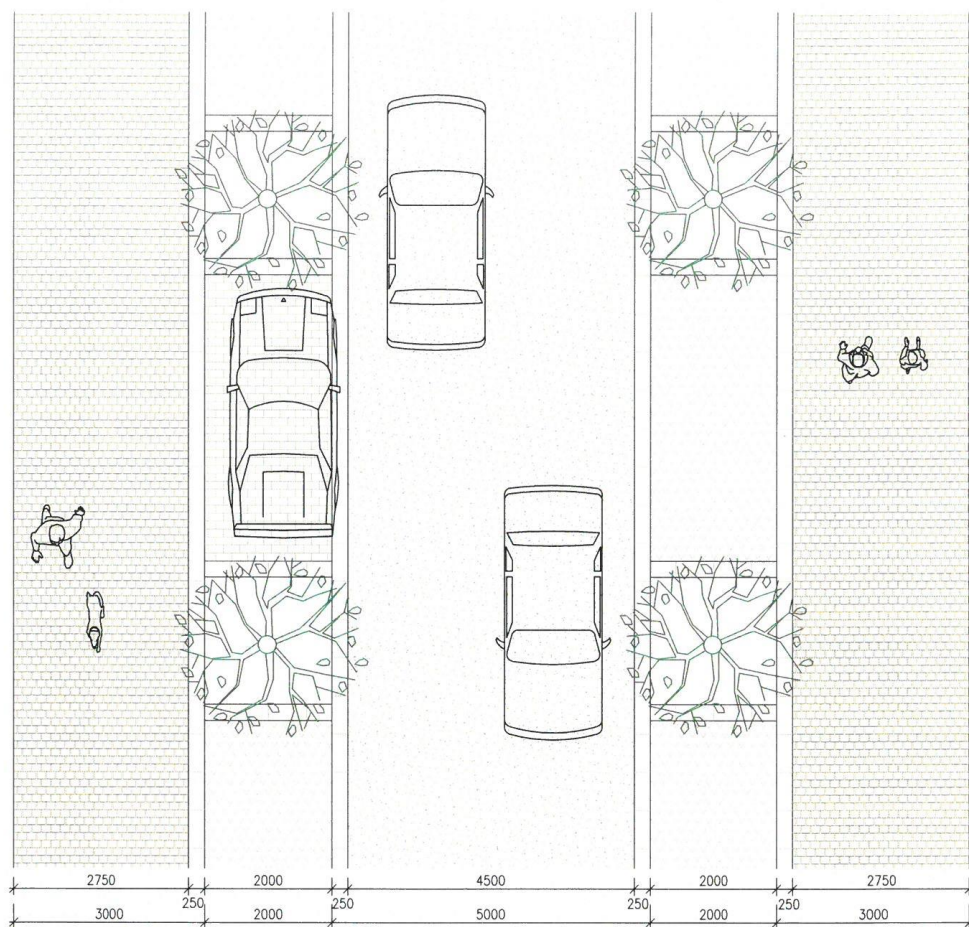
VARIANTA PROSTORU A.

Příloha č. 1 - typové detaily uličních profilů na katastrálním území města Úvaly



VARIANTA PROSTORU B.

Příloha č. 1 - typové detaily uličních profilů na katastrálním území města Úvaly



VARIANTA PROSTORU C.